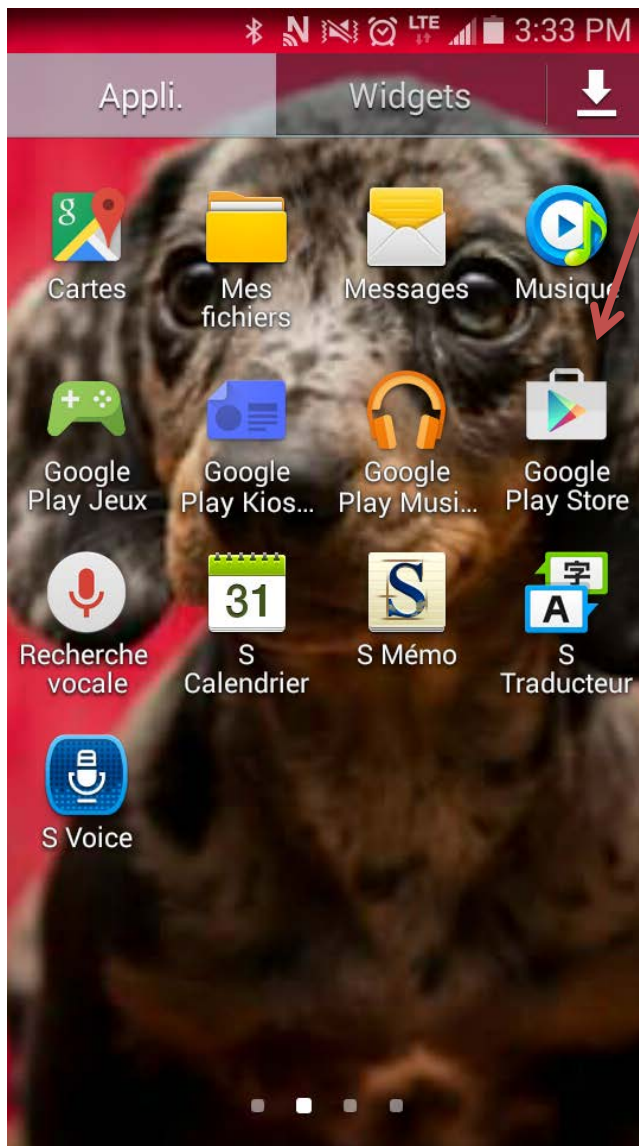
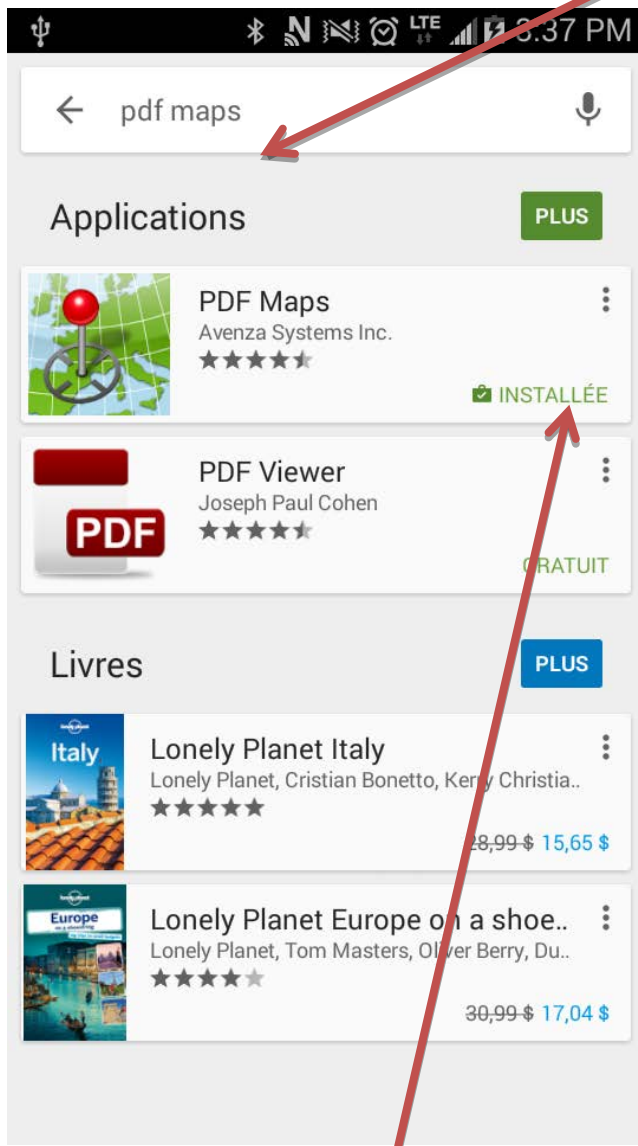


Installation de l'application PDF MAP

- 1- Rechercher et ouvrir l'application Google Play store. Pour iPhone prendre APPstore

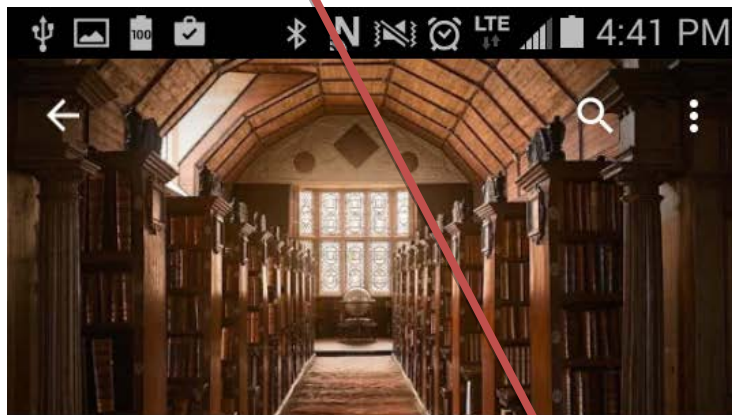



2-Dans la barre de recherche, inscrire PDF MAPS



3-Ensuite cliquer sur Installée (il se peut qu'on vous demande votre mot de passe google ici)

4- cliquer sur ouvrir



 **PDF Viewer**
Joseph Paul Cohen
E Tous

[DÉSINSTALLER](#) [OUVRIR](#)

Plus de 1 000 000 téléchargements



26 368 



Productivité



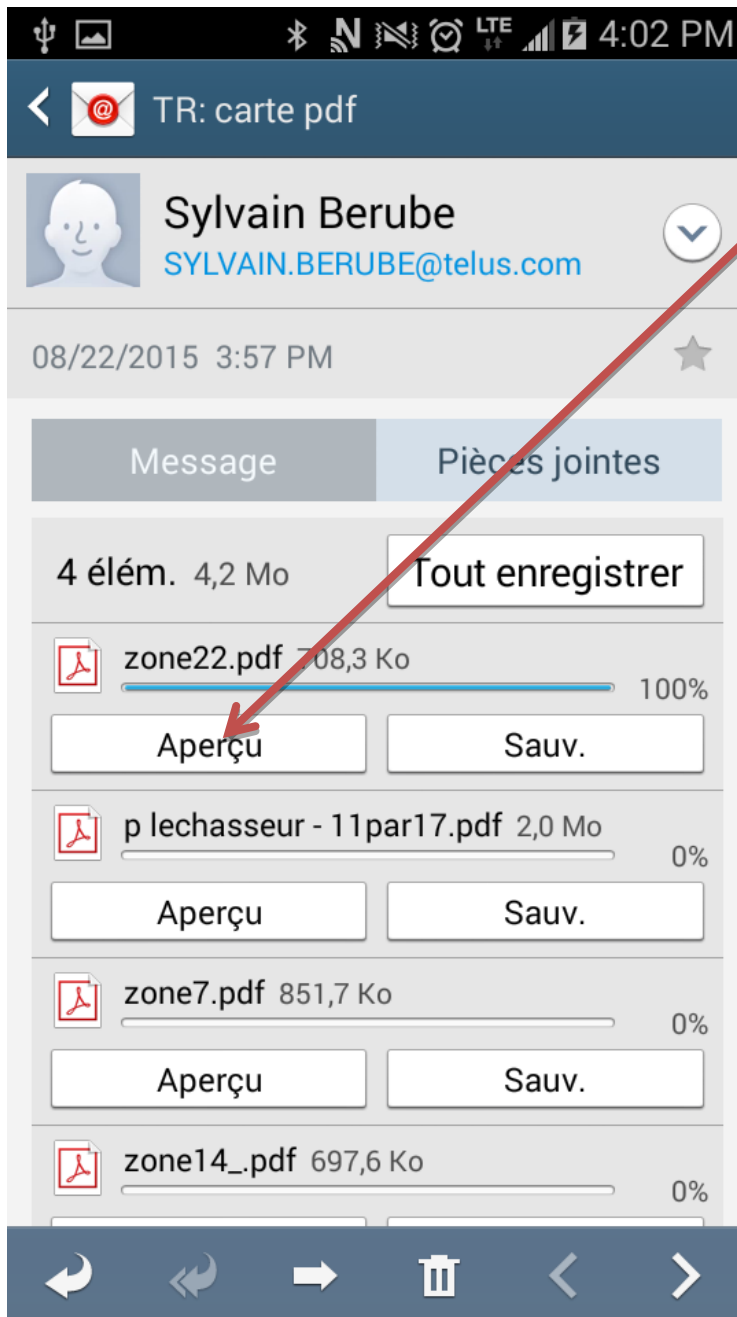
Similaires

Vous voulez lire des fichiers PDF? C'est ce qu'il fait!

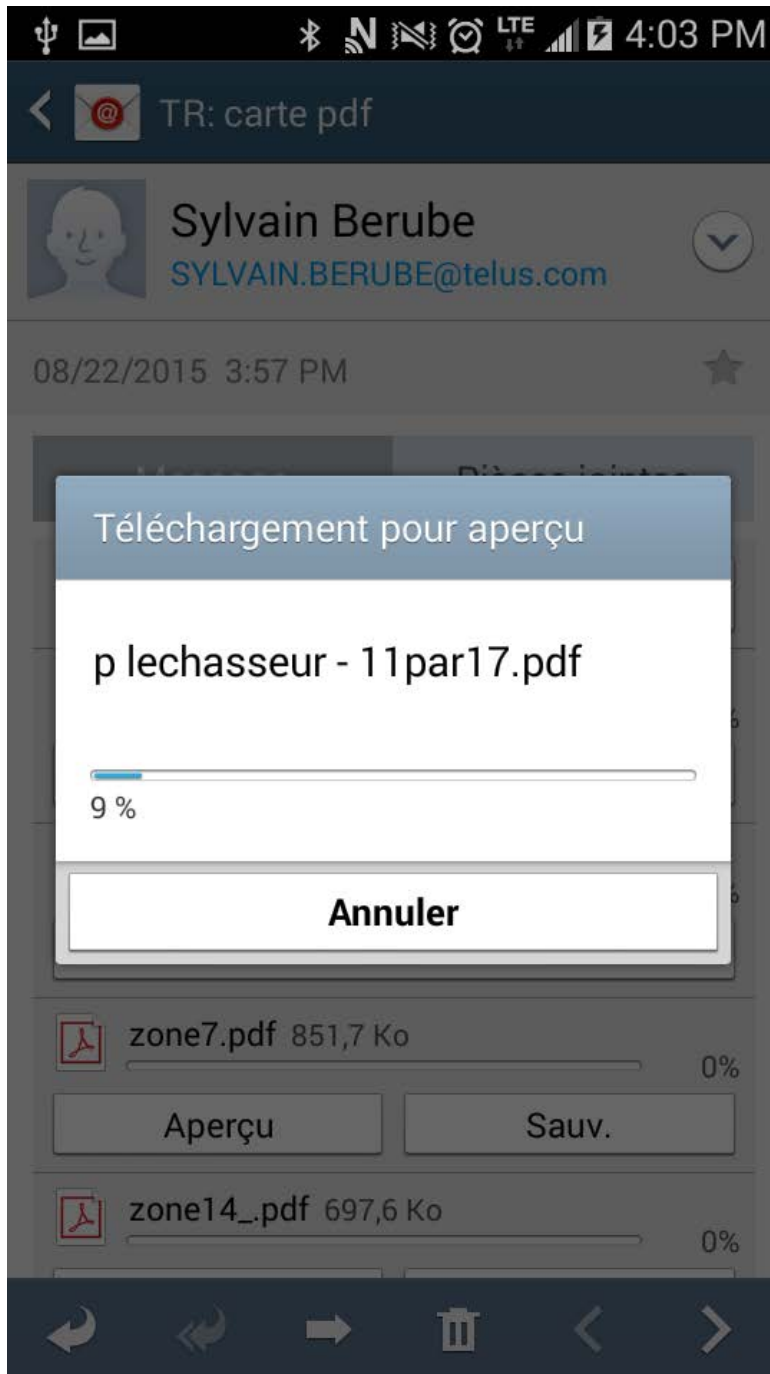
[LIRE LA SUITE](#)



Envoyer la carte en format PDF à votre adresse email que vous utilisez avec votre cellulaire. Une fois reçu, ouvrir la pièce jointe et cliquer sur Aperçu



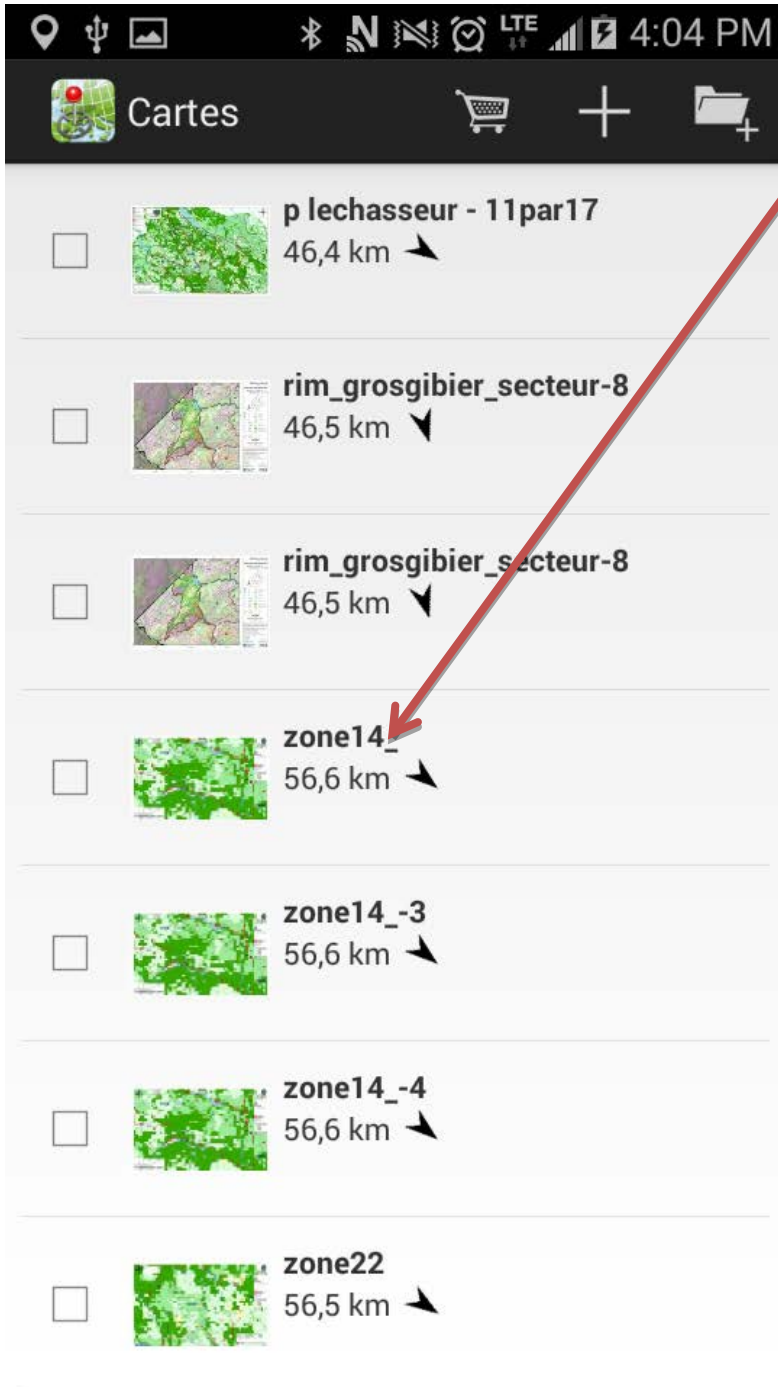
Vous verrez ceci

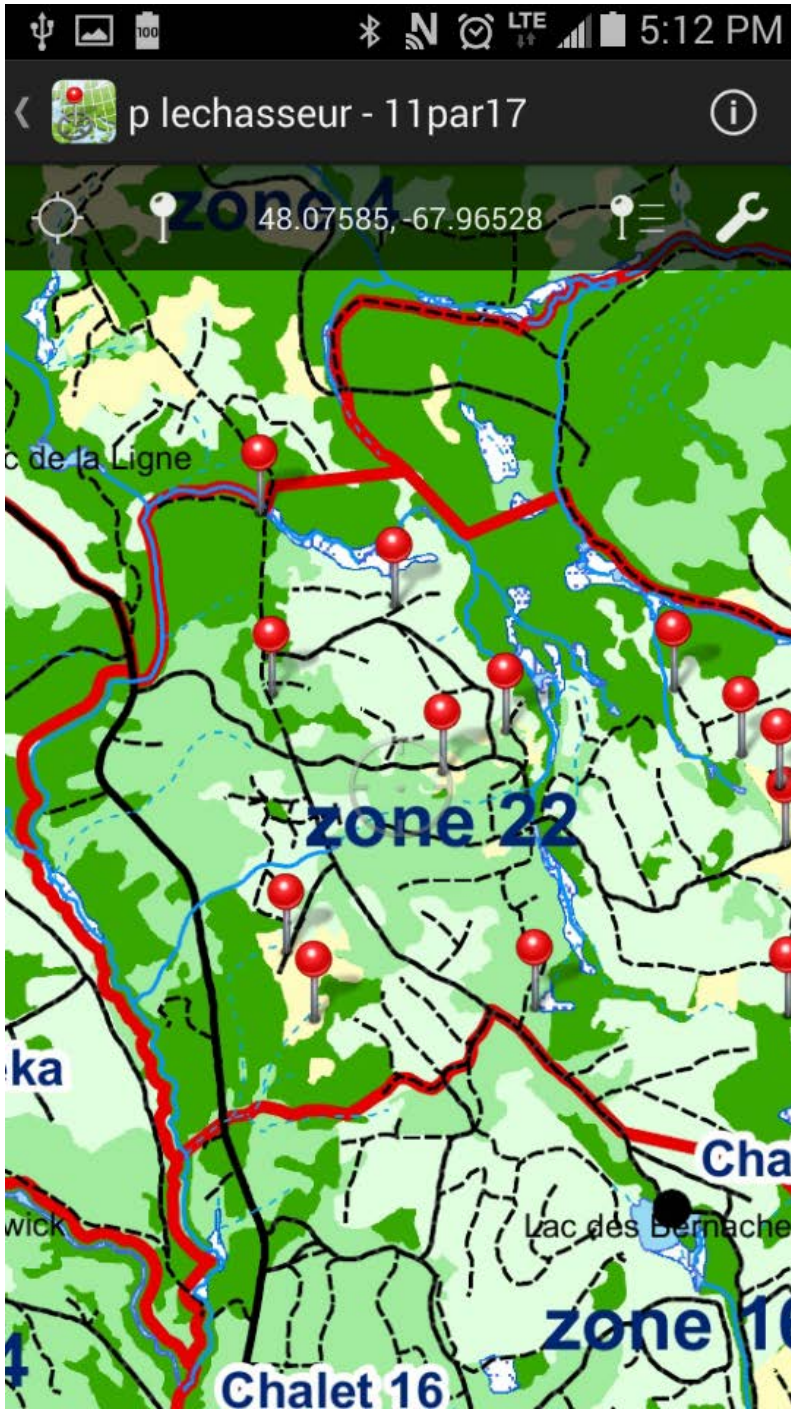


Ensuite ceci. Choisir PDF Map



Votre carte se retrouvera dans PDF Map. Cliquer sur la carte voulue





NB : selon le modèle de l'appareil utilisé, il y aura quelques différences dans la marche à suivre mais la logique reste la même. Il faut télécharger l'application gratuite, envoyer les cartes en format PDF à son adresse email et ensuite ouvrir les cartes en utilisant PDF Map.

Vous pouvez mettre des waypoint avec photo, calculer des distances et beaucoup plus.

Naviguez en mode Avion pour économiser votre pile.