











# CARTE FORESTIÈRE ZONE 16

-  Caches
-  Auberge et accueil
-  Chalet
-  G-104
-  Chemins principaux
-  Chemins secondaires
-  Voirie prévue en 2019
-  Cours d'eau permanent
-  Cours d'eau intermittent
-  Zones humides
-  Lacs
-  Coupes prévues en 2019

## Peuplements forestiers

-  0-10 ans
-  11-20 ans
-  21-25 ans
-  26-40 ans
-  40 ans et +



0 250 500 1 000  
m

1:22 000

Projection - NAD 83 MTM 6  
Mise à jour : 29 août 2019

