



















-  Caches
-  Auberge et accueil
-  Chalet
-  G-104
-  Chemins principaux
-  Chemins secondaires
-  Voirie prévue en 2019
-  Coupes prévues en 2019
-  Cours d'eau permanent
-  Cours d'eau intermittent
-  Zones humides
-  Lacs

- Peuplements forestiers**
-  0-10 ans
 -  11-20 ans
 -  21-25 ans
 -  26-40 ans
 -  40 ans et +



1:28 500

Projection - NAD 83 MTM 6
Mise à jour : 29 août 2019



CARTE FORESTIÈRE
ZONE 18

zone 16

zone 20

zone 18

zone 15

Chalet 9

