


















# CARTE FORESTIÈRE ZONE 3



-  Caches
-  Auberge et accueil
-  Chalet
-  G-104
-  Chemins principaux
-  Chemins secondaires
-  Voirie prévue en 2019
-  Cours d'eau permanent
-  Cours d'eau intermittent
-  Zones humides
-  Lacs
-  Coupes prévues en 2019

- Peuplements forestiers**
-  0-10 ans
  -  11-20 ans
  -  21-25 ans
  -  26-40 ans
  -  40 ans et +



**1:25 000**

Projection - NAD 83 MTM 6  
Mise à jour : 29 août 2019