


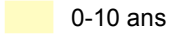


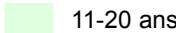


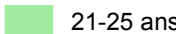


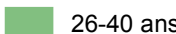



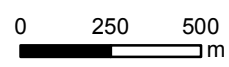
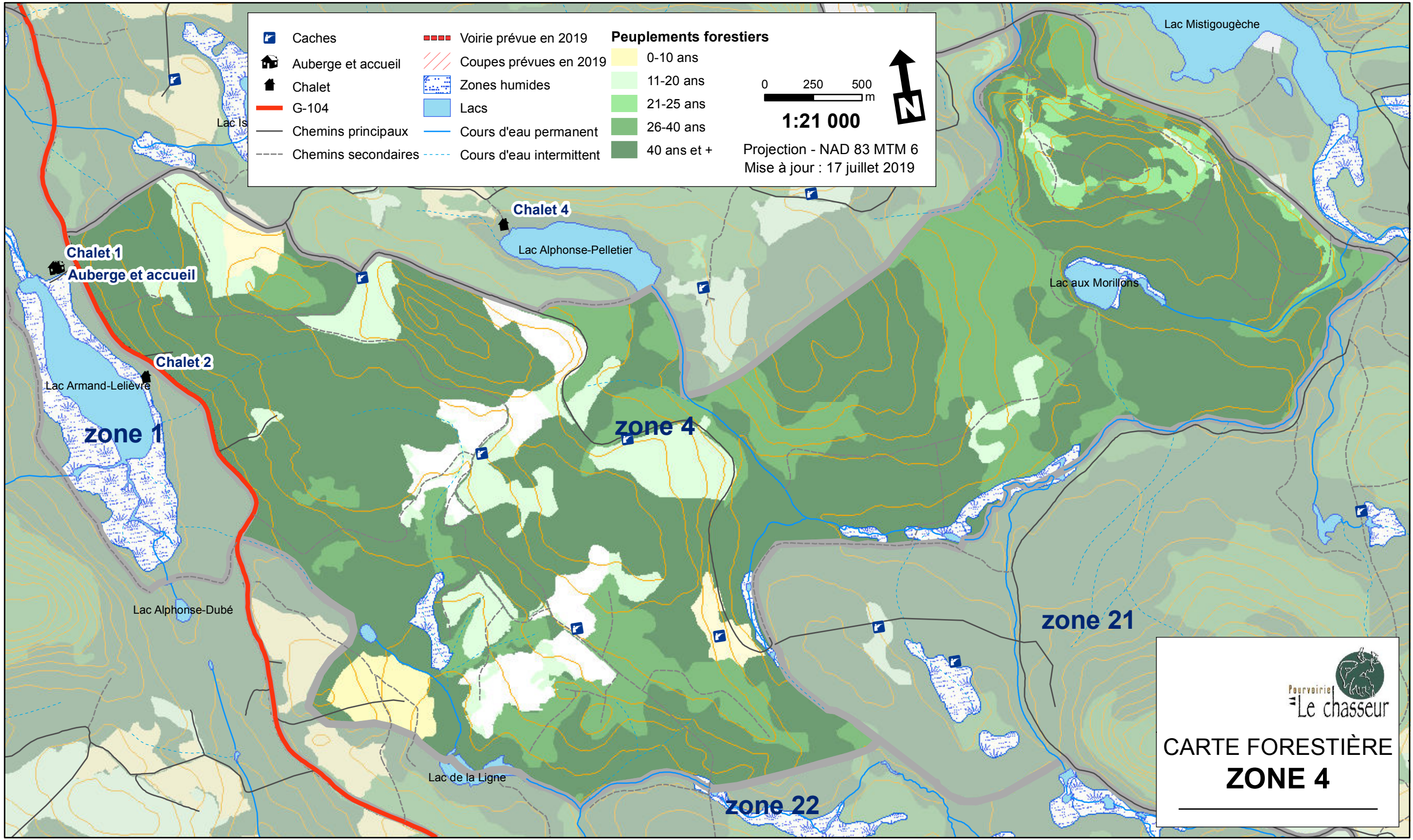
 Caches	 Voirie prévue en 2019	Peuplements forestiers
 Auberge et accueil	 Coupes prévues en 2019	 0-10 ans
 Chalet	 Zones humides	 11-20 ans
 G-104	 Lacs	 21-25 ans
 Chemins principaux	 Cours d'eau permanent	 26-40 ans
 Chemins secondaires	 Cours d'eau intermittent	 40 ans et +



1:21 000

Projection - NAD 83 MTM 6
Mise à jour : 17 juillet 2019




Le chasseur
CARTE FORESTIÈRE
ZONE 4